Plan des activités nordiques

PLATEAU DE RETORD

Les Plans d'Hotonnes
La Chapelle
Cuvéry



Montagnes du Jura

ESPACE NORDIQUE JURASSIEN
Ain • Doubs • Jura

Office de Tourisme Bugey Sud - Grand Colombier
01260 LES PLANS D'HOTONNES
Tél : 04 79 87 51 04
01300 BELLEY
Tél : 04 79 81 29 06
www.bugeysud-tourisme.fr

Office de Tourisme Terre Valserhône
01200 VALSERHÔNE
Tél : 04 50 48 48 68
www.terrevalserhone-tourisme.fr

Office de Tourisme du Haut Bugey
01130 NANTUA
Tél : 04 74 12 11 57
www.hautbugey-tourisme.com

Station Plateau de Retord
01260 LES PLANS D'HOTONNES
Tél : 04 79 87 59 67
www.plateauderetord.fr

Acheter mon pass en ligne

Rejoignez-nous sur les sites :
www.espacenordiquejurassien.com
www.plateauderetord.fr
Infos pratiques, état des pistes, carte interactive, webcams...

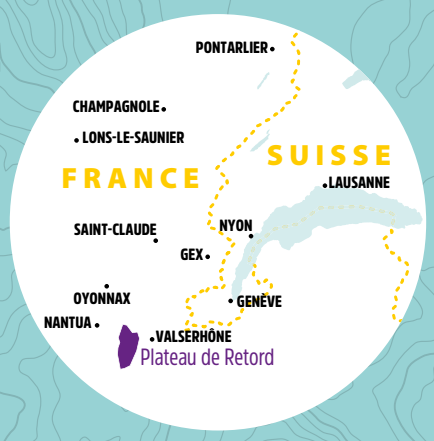

Photo : Thomas Hytte
Graphisme : stephaneflutet.com
Cartographie : Latitude Cartagène
© les contributeurs d'Openstreetmap
© Gdem Aster pour le relief
Impression : Estimprim
Décembre 2025

En partenariat avec

GTJ Grandes traversées du Jura — Plateau de Retord

Avec le soutien financier de

AIN 01 le Département

Légende

- 16,6 km GTJ ski
- Piste verte (facile)
- Piste bleue (moyen)
- Piste rouge (difficile)
- Piste noire (très difficile)
- Liaison
- Piste multi-activités
- Piste à double-sens
- Point de départ ski de fond
- Salle hors-sac
- WC public
- École de ski
- Élément remarquable
- Commerce
- Fruitière
- Office de tourisme Point accueil
- Poste de secours
- Hébergement
- Table pique-nique
- Restaurant ou restauration rapide
- Espace ludique
- Ski alpin
- Loueur, magasin spécialisé
- Piste de luge
- Point de vue

POUR QUE LE NORDIQUE RESTE UN PLAISIR, RESPECTONS ENSEMBLE CES QUELQUES CONSIGNES !

RESPECT SUR LES PISTES — ENSEMBLE GARDONS L'ESPRIT NORDIQUE !

- Pour accéder aux pistes je paye mon Pass
- En skating, j'évite les traces de classique
- Je ne skie pas en dehors des heures d'ouverture
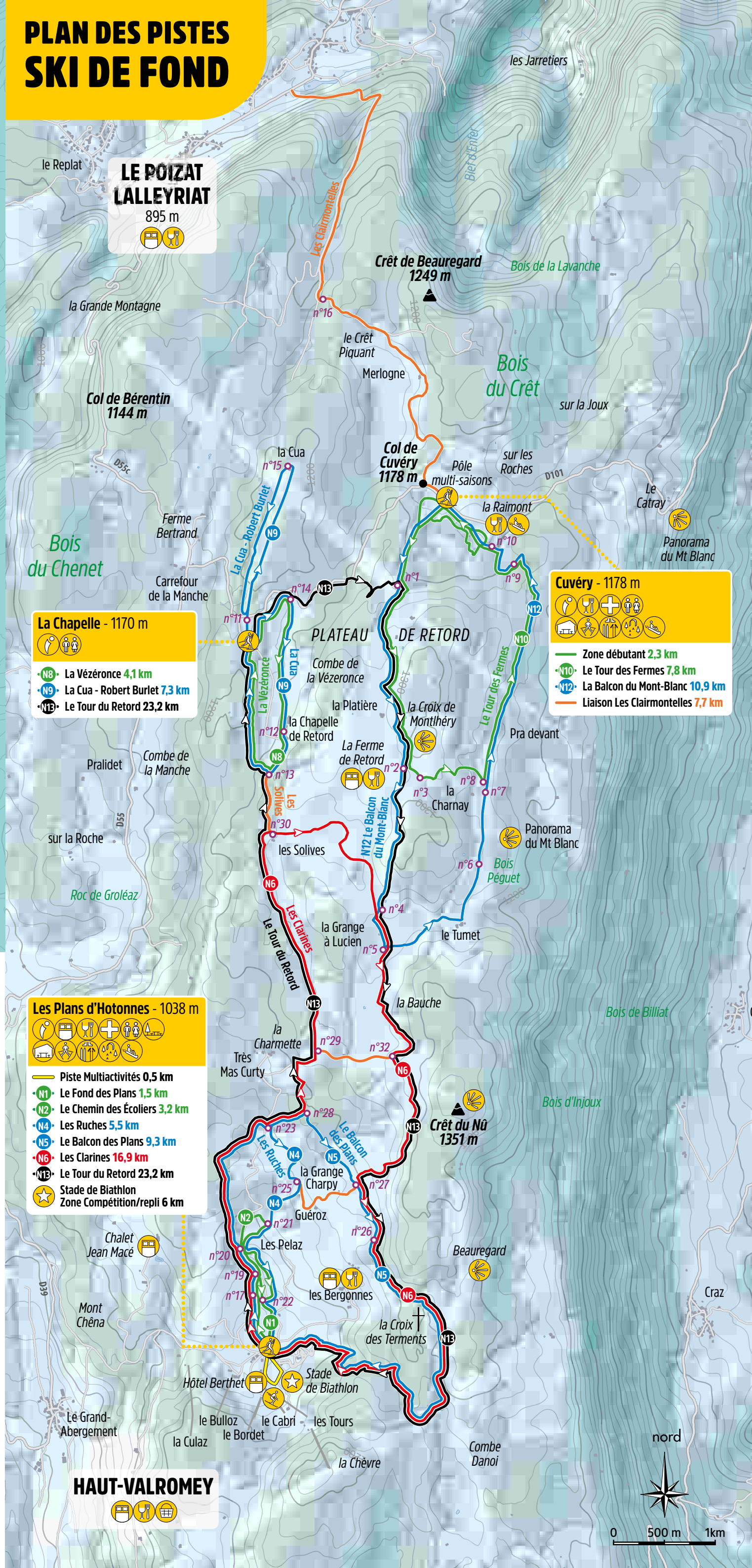
PLAN DES PISTES SKI DE FOND